



**АДМИНИСТРАЦИЯ МУНИЦИПАЛЬНОГО РАЙОНА  
«ИВНЯНСКИЙ РАЙОН»  
ПОСТАНОВЛЕНИЕ**

Посёлок Ивня

27 ноября 2024 г.

№ 423

**О выдаче акционерному обществу  
«Газпром газораспределение  
Белгород» разрешения  
на использование земель**

В соответствии со статьями 39.33, 39.34, 39.35 и 39.36 Земельного кодекса Российской Федерации, постановлением Правительства РФ от 3 декабря 2014 года № 1300 «Об утверждении перечня видов объектов, размещение которых может осуществляться на землях или земельных участках, находящихся в государственной или муниципальной собственности, без предоставления земельных участков и установления сервитутов», постановлением Правительства Белгородской области от 16 ноября 2015 года № 408-пн «Об утверждении порядка и условий размещения на территории Белгородской области объектов, которые могут быть размещены на землях или земельных участках, находящихся в государственной или муниципальной собственности, без предоставления земельных участков и установления сервитута», согласно заявлению заместителя директора по строительству и инвестициям филиала акционерного общества «Газпром газораспределение Белгород» в г. Строителе (далее – АО «Газпром газораспределение Белгород») Резникова С.Ю., зарегистрированному 22 ноября 2024 года № 114-01-03-1054, администрация Ивнянского района **п о с т а н о в л я е т**:

1. Разрешить АО «Газпром газораспределение Белгород» ОГРН 1023101647106, ИНН 3124010222, адрес: 308023, Белгородская область, город Белгород, переулок 5-й Заводской, д. 38, использование земельного участка, находящегося в государственной собственности, необходимого для строительства объекта догазификации: «Подземный газопровод низкого давления для газоснабжения жилого дома, расположенного по адресу:

Белгородская область, Ивнянский район, с. Кочетовка, ул. Козловка, д. 7а», сроком на 11 месяцев с условным номером 31:01:0901002:ЗУ1 категории «земли населённых пунктов» площадью 16 кв.м, расположенного по адресу: Белгородская область, Ивнянский район, с. Кочетовка, ул. Козловка, согласно схеме границ предполагаемых к использованию земель на кадастровом плане территории (приложение).

2.АО «Газпром газораспределение Белгород», в случае порчи либо уничтожения плодородного слоя почвы в границах данных земель в результате их использования, обязано:

- привести земли в состояние, пригодное для их использования, в соответствии с разрешённым использованием;

- выполнить необходимые работы по рекультивации земель.

3.Действие разрешения на использование данных земель, находящихся в государственной собственности, прекращается со дня предоставления земельного участка гражданину или юридическому лицу.

4.Отделу по связям с общественностью и СМИ, информационных технологий аппарата главы администрации Ивнянского района (Бабичева А.Ю.) обеспечить размещение настоящего постановления на официальном сайте администрации Ивнянского района.

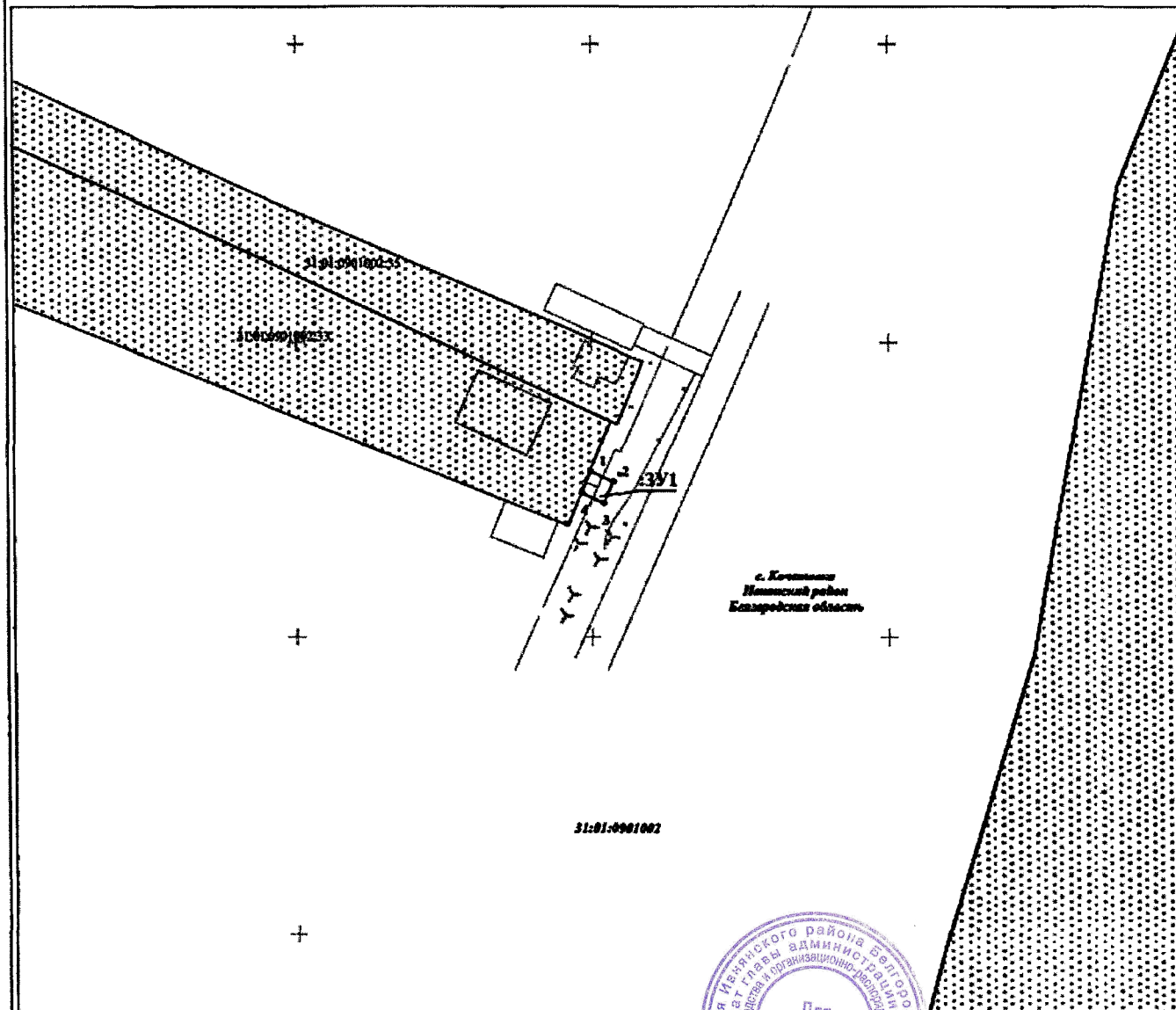
5.Отделу по управлению муниципальным имуществом и земельными ресурсами администрации Ивнянского района (Селиванова Н.И.) в течение десяти дней со дня выдачи разрешения на использование земель, находящихся в государственной или муниципальной собственности, обеспечить направление разрешения в федеральный орган исполнительной власти, уполномоченный на осуществление государственного земельного надзора.

**Глава администрации  
Ивнянского района**



**И.А. Щепин**

Схема границ предполагаемых к использованию земель на кадастровом плане территории для строительства объекта: "Подземный газопровод низкого давления для газоснабжения жилого дома, расположенного по адресу: Белгородская область, Ивнянский район, с. Кочетовка, ул. Козловка, д. 7А"



Масштаб 1:1000



### Приложение

к постановлению администрации  
Ивнянского района  
от «27» НОЯБРЯ 2024 г. № 423

Система координат МСК-31  
Зона 1

Усл. номер земельного участка ЗУ1		
Площадь земельного участка 16 кв.м		
Обозначение характерных точек границ	Координаты (м)	
	X	Y
1	441928.04	1316299.80
2	441926.29	1316303.62
3	441922.66	1316301.96
4	441924.31	1316298.34
1	441928.04	1316299.80

### Описание земельного участка под объект

31:01:0901002:3У1






Категория земель: земли населенных пунктов

Участок сформирован из земель, находящихся

в государственной или муниципальной собственности

Площадь земельного участка: 16 кв.м

### Условные обозначения

-  - местоположение и обозначение образуемого земельного участка
-  - обозначение поворотной точки границы земельного участка
-  - граница и номер кадастрового квартала
-  - граница и номер земельного участка, установленная в соответствии с Федеральным законодательством и включенная в ГКН
-  - местоположение объекта газоснабжения