



**АДМИНИСТРАЦИЯ МУНИЦИПАЛЬНОГО РАЙОНА
«ИВНЯНСКИЙ РАЙОН»
ПОСТАНОВЛЕНИЕ**

Посёлок Ивня

30 октября 2024 г.

№ 392

**О выдаче акционерному обществу
«Газпром газораспределение
Белгород» разрешения
на использование земель**

В соответствии со статьями 39.33, 39.34, 39.35 и 39.36 Земельного кодекса Российской Федерации, постановлением Правительства РФ от 3 декабря 2014 года № 1300 «Об утверждении перечня видов объектов, размещение которых может осуществляться на землях или земельных участках, находящихся в государственной или муниципальной собственности, без предоставления земельных участков и установления сервитутов», постановлением Правительства Белгородской области от 16 ноября 2015 года № 408-пп «Об утверждении порядка и условий размещения на территории Белгородской области объектов, которые могут быть размещены на землях или земельных участках, находящихся в государственной или муниципальной собственности, без предоставления земельных участков и установления сервитута», согласно заявлению заместителя директора по строительству и инвестициям филиала акционерного общества «Газпром газораспределение Белгород» в г. Строителе (далее – АО «Газпром газораспределение Белгород») Резникова С.Ю., зарегистрированному 22 октября 2024 года № 114-01-03-972, администрация Ивнянского района **п о с т а н о в л я е т**:

1. Разрешить АО «Газпром газораспределение Белгород» ОГРН 1023101647106, ИНН 3124010222, адрес: 308023, Белгородская область, город Белгород, переулок 5-й Заводской, д. 38, использование земельных участков, находящихся в государственной или муниципальной собственности, необходимых для строительства объекта догазификации: «Подземный газопровод низкого давления для газоснабжения жилого дома, расположенного

по адресу: Белгородская область, Ивнянский район, с. Верховенье, ул. Вострикова, д.10», сроком на 11 месяцев:

- с условным номером 31:01:1101019:ЗУ1 категории «земли населённых пунктов» площадью 472 кв.м, расположенного по адресу: Белгородская область, Ивнянский район, с. Верховенье, ул. Вострикова, согласно схеме границ предполагаемых к использованию земель на кадастровом плане территории (приложение № 1);

- с условным номером 31:01:1101019:164/чзу1 категории «земли населённых пунктов» площадью 119 кв.м, расположенного по адресу: Белгородская область, Ивнянский район, с. Верховенье, ул. Казакова, ул. Вострикова, ул. Молодёжная, согласно схеме границ предполагаемых к использованию земель на кадастровом плане территории (приложение № 2).

2.АО «Газпром газораспределение Белгород», в случае порчи либо уничтожения плодородного слоя почвы в границах данных земель в результате их использования, обязано:

- привести земли в состояние, пригодное для их использования, в соответствии с разрешённым использованием;

- выполнить необходимые работы по рекультивации земель.

3. Действие разрешения на использование данных земель, находящихся в государственной собственности, прекращается со дня предоставления земельного участка гражданину или юридическому лицу.

4. Отделу по связям с общественностью и СМИ, информационных технологий аппарата главы администрации Ивнянского района (Бабичева А.Ю.) обеспечить размещение настоящего постановления на официальном сайте администрации Ивнянского района.

5. Отделу по управлению муниципальным имуществом и земельными ресурсами администрации Ивнянского района (Селиванова Н.И.) в течение десяти дней со дня выдачи разрешения на использование земель, находящихся в государственной или муниципальной собственности, обеспечить направление разрешения в федеральный орган исполнительной власти, уполномоченный на осуществление государственного земельного надзора.

**Глава администрации
Ивнянского района**



И.А. Щепин

Схема границ предполагаемых к использованию земель на кадастровом плане территории для строительства объекта: "Подземный газопровод низкого давления к жилому дому, расположенному по адресу Белгородская область, Ивнянский район, с. Верховенье, ул. Вострикова, д. 10"

Приложение № 1

к постановлению администрации
Ивнянского района
от «30» 10 2024 г. № 392

Усл. номер земельного участка :ЗУ1		
Площадь земельного участка 472 кв.м		
Обозначение картежной точки границы	Координаты (м)	
	X	Y
:ЗУ1(1)		
5	432273.07	1307155.71
6	432275.02	1307142.09
7	432304.74	1307146.47
8	432302.76	1307160.06
5	432273.07	1307155.71
:ЗУ1(2)		
1	432272.22	1307161.64
2	432272.50	1307159.68
3	432302.19	1307164.05
4	432301.90	1307165.99
1	432272.22	1307161.64

Описание земельного участка под объект

31:01:1101019:ЗУ1






Категория земель: земли населенных пунктов

Участок сформирован из земель, находящихся

в государственной или муниципальной собственности

Площадь земельного участка: 472 кв.м

Условные обозначения

-  - местоположение и обозначение образуемого земельного участка
-  - обозначение поворотной точки границы земельного участка
-  - граница и номер кадастрового квартала
-  - граница и номер земельного участка, установленная в соответствии с Федеральным законодательством и включенная в ГКН
-  - местоположение объекта газоснабжения



Масштаб 1:1000

Схема границ предполагаемой к использованию части земельного участка на кадастровом плане территории для строительства объекта: "Подземный газопровод низкого давления к жилому дому, расположенному по адресу: Белгородская область, Ивнянский район, с. Верхоненье, ул. Вострикова, д. 10"

Приложение № 2

к постановлению администрации
Ивнянского района
от «30» 10 2024 г. № 392








Масштаб 1:1000

Усл. номер земельного участка 31:01:1101019:164/чзл1		
Площадь земельного участка 119 кв.м		
Обозначение характерных точек границ	Координаты (м)	
	X	Y
1	432272.50	1307159.67
2	432273.07	1307155.72
3	432302.76	1307160.09
4	432302.19	1307164.02
1	432272.50	1307159.67

Описание земельного участка под объект

Общая площадь земельного участка 31:01:1101019:164/чзл1-119 кв.м.
Адрес: Белгородская область, р-н Ивнянский, с. Верхоненье, ул. Казакова, ул. Вострикова, ул. Молодёжная
Категория земель - земли населенных пунктов
Границы установлены в отношении земельного участка с кадастровым номером 31:01:1101019:164
Правообладатель: Муниципальный район "Ивнянский район" Белгородской области. Собственность
№31-31/013-31/013/003/2016-876/2 от 25.08.2016г.
Вид разрешенного использования: трубопроводный транспорт (для размещения газопроводов)

Условные обозначения

-  - местоположение и обозначение образуемого земельного участка
-  - обозначение поворотной точки границы земельного участка
-  - граница и номер кадастрового квартала
-  - граница и номер земельного участка, установленная в соответствии с Федеральным законодательством и включенная в ГКН
-  - местоположение объекта газоснабжения

