



**АДМИНИСТРАЦИЯ МУНИЦИПАЛЬНОГО РАЙОНА  
«ИВНЯНСКИЙ РАЙОН»  
ПОСТАНОВЛЕНИЕ**

Посёлок Ивня

30 сентября 2020 г.

№ 314

**Об утверждении схемы  
расположения земельного участка  
на кадастровом плане территории  
в границах кадастрового квартала  
31:01:0507002**

В соответствии со статьёй 11.10 Земельного кодекса Российской Федерации и на основании согласования схемы расположения земельного участка на кадастровом плане территории Управлением лесного и охотничьего хозяйства Белгородской области 27 июля 2018 года исх. № 2763 об отсутствии нарушения границ земель лесного фонда РФ и особо охраняемых природных территорий регионального значения администрация Ивнянского района **п о с т а н о в л я е т:**

1. Утвердить схему расположения земельного участка на кадастровом плане территории Владимировского сельского поселения с условным номером 31:01:0507002:ЗУ1 в кадастровом квартале 31:01:0507002 в границах территориальной зоны Сп4 – зона специального назначения, связанная с размещением скотомогильников, ориентировочной площадью 52 кв.м на землях категории «Земли промышленности, энергетики, транспорта, связи, радиовещания, телевидения, информатики, земли для обеспечения космической деятельности, земли обороны, безопасности и земли иного специального назначения» с видом разрешённого использования «Специальная деятельность», расположенного по адресу: Белгородская область, Ивнянский район, Владимировское сельское поселение.

2. Направить данное постановление в Федеральное государственное бюджетное учреждение «Федеральная кадастровая палата Федеральной службы государственной регистрации, кадастра и картографии» в срок не более чем пять рабочих дней со дня принятия и прилагаемую схему расположения земельного участка.

3. Отделу по связям с общественностью и СМИ, информационных технологий аппарата главы администрации Ивнянского района (Позднякова Н.А.) обеспечить размещение постановления на сайте администрации Ивнянского района.

4. Срок действия настоящего постановления об утверждении схемы расположения земельного участка составляет два года.

**Глава администрации  
Ивнянского района**



**А.Н. Калашников**



## Приложение

### УТВЕРЖДЕНА постановлением

администрации Ивнянского района  
от 30 сентября 2020 года № 314

#### Схема расположения земельного участка на кадастровом плане территории

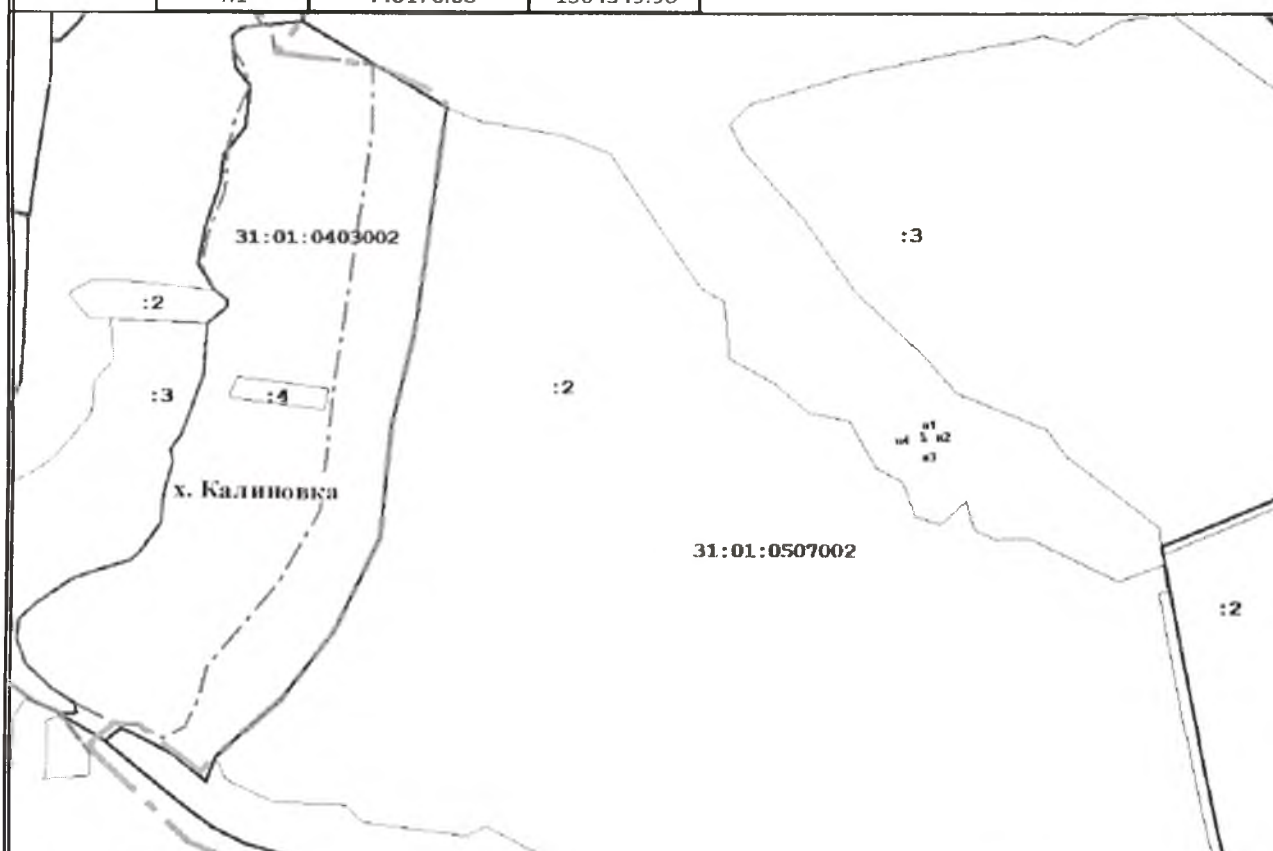
Условный номер земельного участка - 31:01:0507002:3У1

Площадь земельного участка: 52 кв.м.

Местоположение: Белгородская область, Ивнянский район, Владимировское с/п

Обозначение характерных точек границы	Координаты, м	
	X	Y
н1	440176.08	1304349.98
н2	440166.39	1304354.95
н3	440164.11	1304350.58
н4	440170.22	1304346.15
н1	440176.08	1304349.98


Система координат - МСК-31



Условные обозначения:

Масштаб 1:10000

Выноска



Граница муниципального образования



Граница населенного пункта



Граница кадастрового квартала

31:01:0507002

Номер кадастрового квартала



Граница земельного участка по сведениям ЕГРН



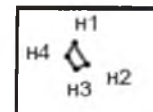
Граница образуемого земельного участка

• н1

Вновь образованные характерные точки границы

:16

Кадастровый номер земельного участка по сведениям ЕГРН



Масштаб 1:3000