



**АДМИНИСТРАЦИЯ МУНИЦИПАЛЬНОГО РАЙОНА  
«ИВНЯНСКИЙ РАЙОН»  
ПОСТАНОВЛЕНИЕ**

Посёлок Ивня

25 августа 2020 г.

№ 258

**Об утверждении схемы  
расположения земельного участка  
на кадастровом плане территории  
в границах кадастрового  
квартала 31:01:0401005**

В соответствии со статьями 11.2. и 11.10. Земельного кодекса Российской Федерации, на основании поступившего заявления представителя общества с ограниченной ответственностью «Агрохолдинг Ивнянский» (далее – ООО «Агрохолдинг Ивнянский») Прохорова В.И., действующего по доверенности № 31/24-н/31-2019-16-136 от 23 августа 2019 года, зарегистрированного за №114-01-04-684 от 17 июля 2020 года, администрация Ивнянского района **п о с т а н о в л я е т**:

1. Утвердить схему расположения земельного участка на кадастровом плане территории Курасовского сельского поселения с условным номером 31:01:0401024:ЗУ1 в кадастровом квартале 31:01:0401005, в границах территориальной зоны П1-1 – производственная зона с размещением предприятий IV и V класса опасности, ориентировочной площадью 11305 кв.м, на землях категории «Земли населённых пунктов» с видом разрешённого использования «Хранение автотранспорта», расположенного по адресу: Белгородская область, Ивнянский район, Курасовское сельское поселение, село Курасовка (прилагается).

2. Рекомендовать ООО «Агрохолдинг Ивнянский» (Прохоров В.И.) обеспечить выполнение кадастровых работ в целях государственного кадастрового учёта земельного участка, образуемого в соответствии со схемой расположения земельного участка на кадастровом плане территории, и на основании материалов межевания обеспечить государственный кадастровый учёт вновь образуемого земельного участка.

3. Настоящее постановление даёт право ООО «Агрохолдинг Ивнянский» (Прохоров В.И.) обращаться без доверенности с заявлением об осуществлении государственного кадастрового учёта испрашиваемого земельного участка.

4. Направить данное постановление в Федеральное государственное бюджетное учреждение «Федеральная кадастровая палата Федеральной службы государственной регистрации, кадастра и картографии» в срок не более чем пять рабочих дней со дня принятия и прилагаемую схему расположения земельного участка.

5. Согласование схемы с органом исполнительной власти субъекта Российской Федерации, уполномоченным в области лесных отношений, не требуется в соответствии с пунктом 10 статьи 3.5 Федерального Закона от 25 октября 2001 года № 137-ФЗ «О введении в действие Земельного кодекса Российской Федерации» в случаях образования земельного участка из земель, которые находятся в государственной собственности и расположены в границах населённого пункта.

6. Отделу по связям с общественностью и СМИ, информационных технологий аппарата главы администрации Ивнянского района (Позднякова Н.А.) обеспечить размещение постановления на официальном сайте администрации Ивнянского района.

7. Срок действия настоящего постановления об утверждении схемы расположения земельного участка составляет два года.

**Исполняющий обязанности  
главы администрации  
Ивнянского района**



**А.А. Бабанин**

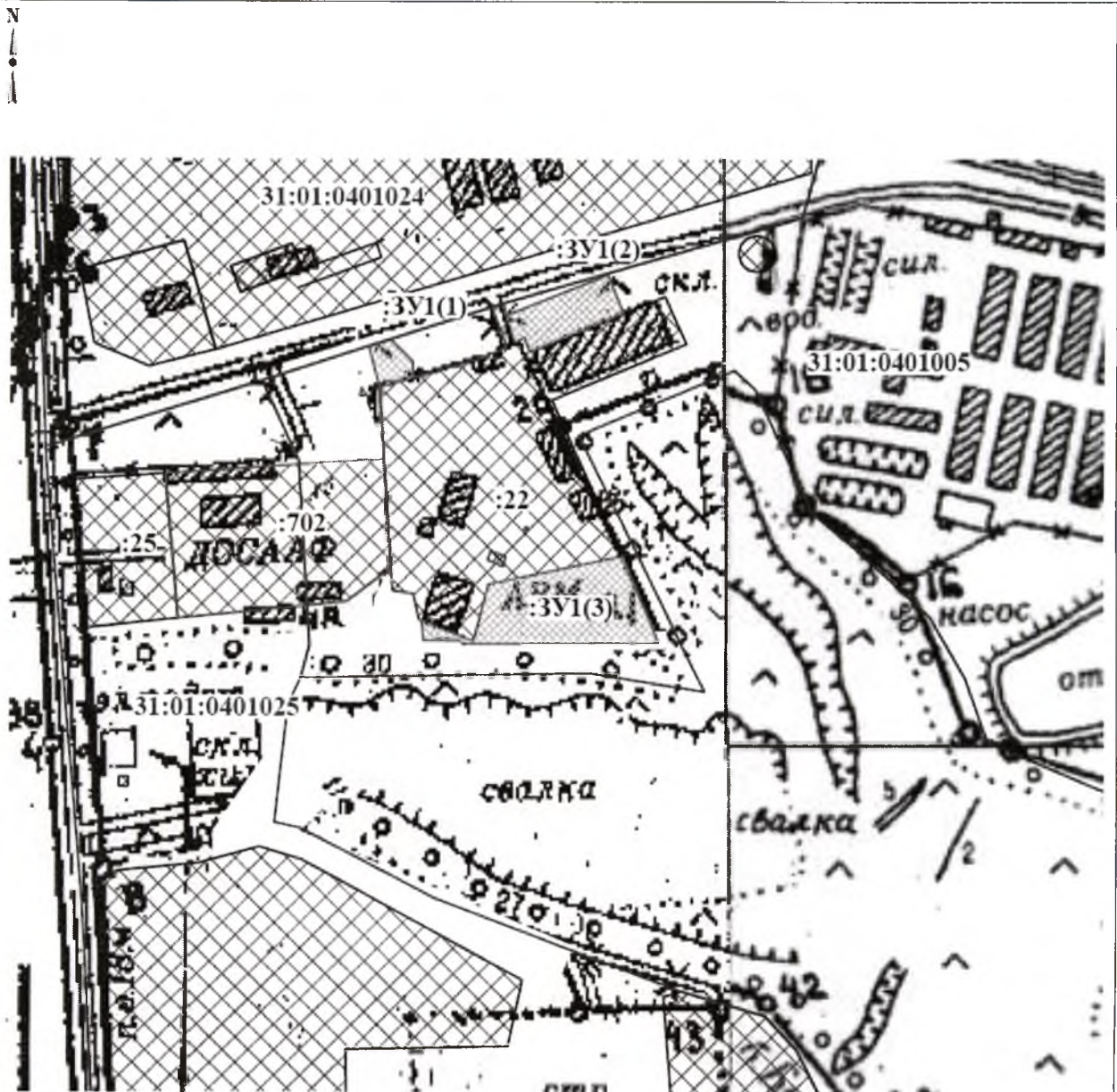
## Приложение

**УТВЕРЖДЕНА**  
**постановлением**  
**администрации Ивнянского района**  
**от 25 августа 2020 г. № 258**

### Схема расположения земельного участка или земельных участков на кадастровом плане территории

Условный номер земельного участка 31:01:0401024:ЗУ1		
Площадь земельного участка 11305 м <sup>2</sup>		
Обозначение характерных точек границ	Координаты, м	
	X	Y
1	2	3
:ЗУ1(1)		
1	446297.76	1299078.22
н1	446331.75	1299069.45
н2	446337.57	1299087.48
н3	446319.17	1299105.93
н4	446305.71	1299105.85
:ЗУ1(2)		
2	446367.11	1299180.09
н5	446367.43	1299181.03
н6	446350.30	1299186.15
н7	446348.73	1299192.50
н8	446378.67	1299266.22
н9	446355.84	1299273.84
3	446327.15	1299203.64
4	446339.21	1299199.13
5	446335.09	1299190.97
:ЗУ1(3)		
6	446087.86	1299157.44
7	446134.28	1299169.59
8	446157.15	1299281.10
н10	446087.44	1299311.30
н11	446086.35	1299254.80
н12	446085.57	1299148.13
н13	446087.94	1299145.76
н14	446088.70	1299115.51
н15	446104.63	1299114.08
9	446094.83	1299197.40
10	446094.83	1299198.40
11	446093.83	1299198.40
12	446093.83	1299197.40

Схема расположения земельного участка на кадастровом плане территории



Условные обозначения:

31:01:0401005 - обозначение кадастрового квартала

——— - граница кадастрового квартала

——— - граница земельного участка, включенная в ГКН и не изменяемая при проведении кадастровых работ

——— - граница земельных участков, установленная при проведении кадастровых работ

• 1 - обозначение характерной точки границы земельного участка, включенной в ГКН

• n1 - обозначение характерной точки границы земельного участка, установленной при проведении кадастровых работ

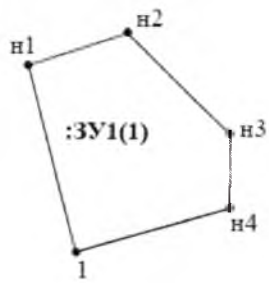
:22 - кадастровые номера земельных участков по сведениям ГКН

:ЗУ1 - образуемый трехконтурный земельный участок

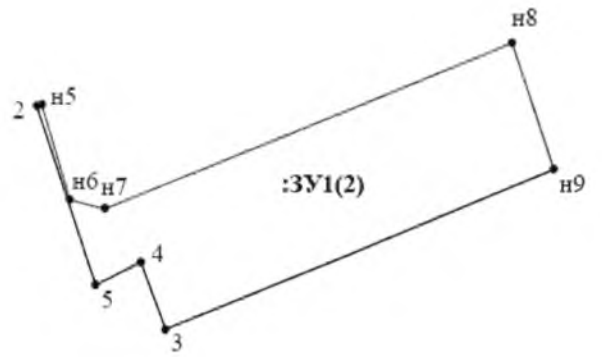
▨ - обозначение образуемого земельного участка

▨ - обозначение земельного участка по сведениям ГКН

Схема расположения земельного участка на кадастровом плане территории

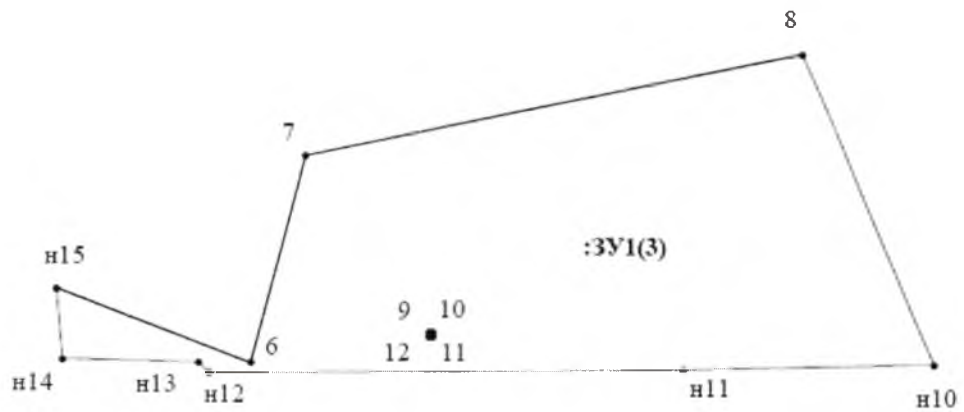


Выноска 1



Масштаб 1:1200

Схема расположения земельного участка на кадастровом плане территории



Масштаб 1:1500

