




Отдел архитектуры администрации Ивнянского района
Белгородской области

Утверждена постановлением
администрации Ивнянского района
Белгородской области от "25" ноября 2013 года №567

Схема размещения рекламных конструкций на территории Ивнянского района

Согласована

Первый заместитель Губернатора
Белгородской области


_____ В.А.Сергачёв
" ____ " _____ 20__ года

Приложение к постановлению администрации Ивнянского района от "08" декабря 2014 года № 509

Адресная программа установки и эксплуатации рекламных конструкций на территории Ивнянского района

№ п/п	Адрес установки и эксплуатации РК*	№ РК по карте	Вид РК	Тип РК	Размер РК	Кол-во сторон РК	Общая площадь информационного поля РК, кв.м	Собственник или законный владелец имущества, к которому присоединяется РК	Кадастровый номер участка (квартала)	Номер и дата выписки из ЕГРП	Планируемые ежегодные поступления в бюджет муниципального образования по договорам на установку и эксплуатацию РК, руб	Стартовая цена торгов на право заключения договора на установку и эксплуатацию РК, руб	Планируемые налоговые поступления от РК, руб
1	Посёлок Ивня, улица Коммунальная, автодорога "Крым"- Ивня- Ракитное (Ивнянский)км 11+350	1	отдельно стоящая на земле рекламная конструкция	Афишный стенд	2м x 3м	1	6	администрация городского поселения "Посёлок Ивня"	31:01:0303030	-	60 000	5 000	3 000
2	Автомагистраль "Яковлево-Прхоровка-Скродное" 9км+750м	2	отдельно стоящие на земле рекламные конструкции	Ситиборд	3м x 6м	2	36	Администрация Покровского сельского поселения	31:01:1603001:123	-	6 000	5000	3 000

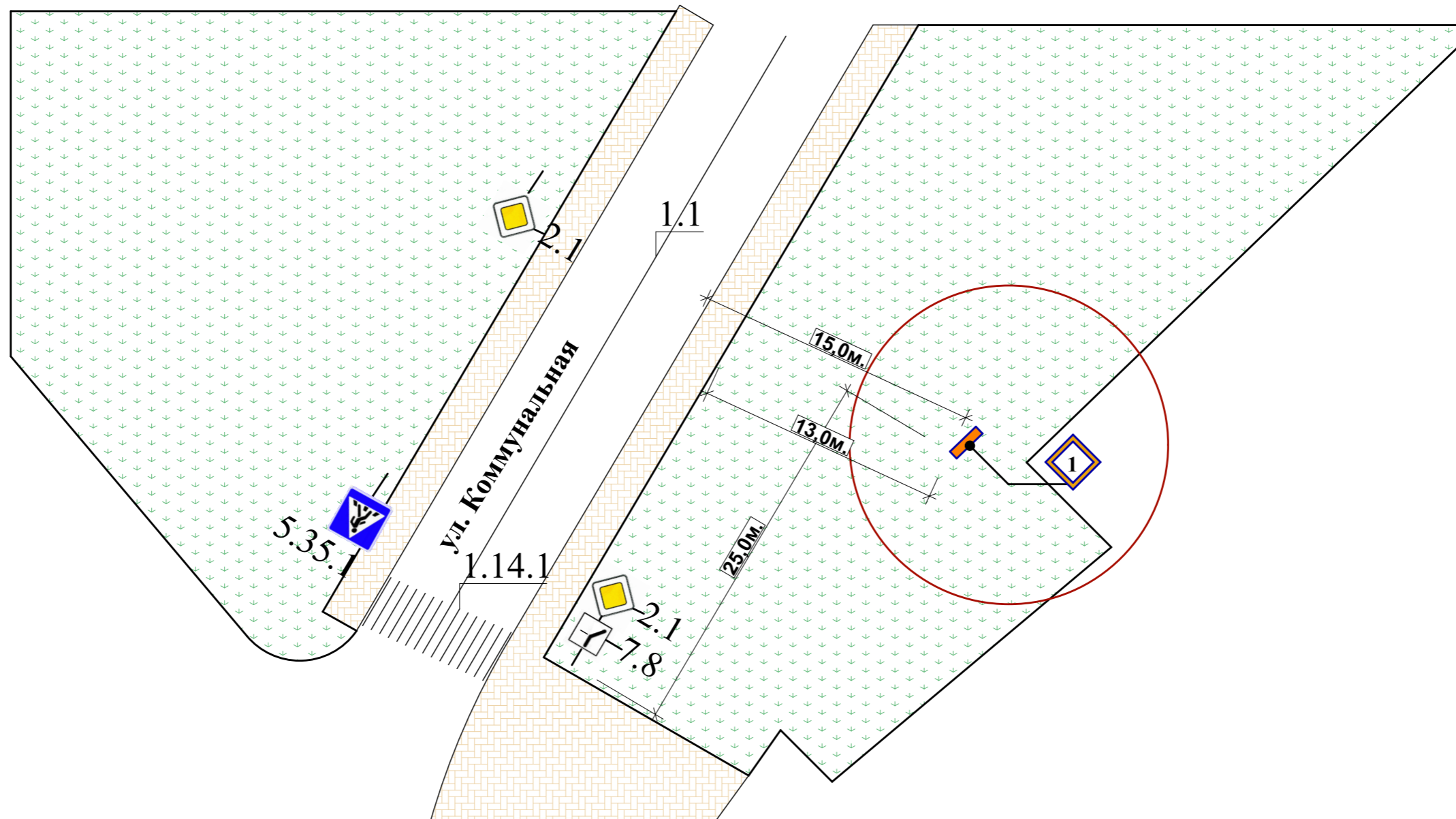


Отдел архитектуры администрации Ивнянского района Белгородской области

Лист 2

Ситуационная схема размещения рекламных конструкций на территории посёлка Ивни





М 1:500



№1

Рекламная конструкция - Афишный стенд

Адрес: Посёлок Ивня, улица Коммунальная (11км.+350м.)
автодорога "Крым"- Ивня- Ракитное (Ивнянский)



Отдел архитектуры администрации Ивнянского района
Белгородской области

Лист 4

Фотоматериалы к схеме размещения рекламных конструкций



№1

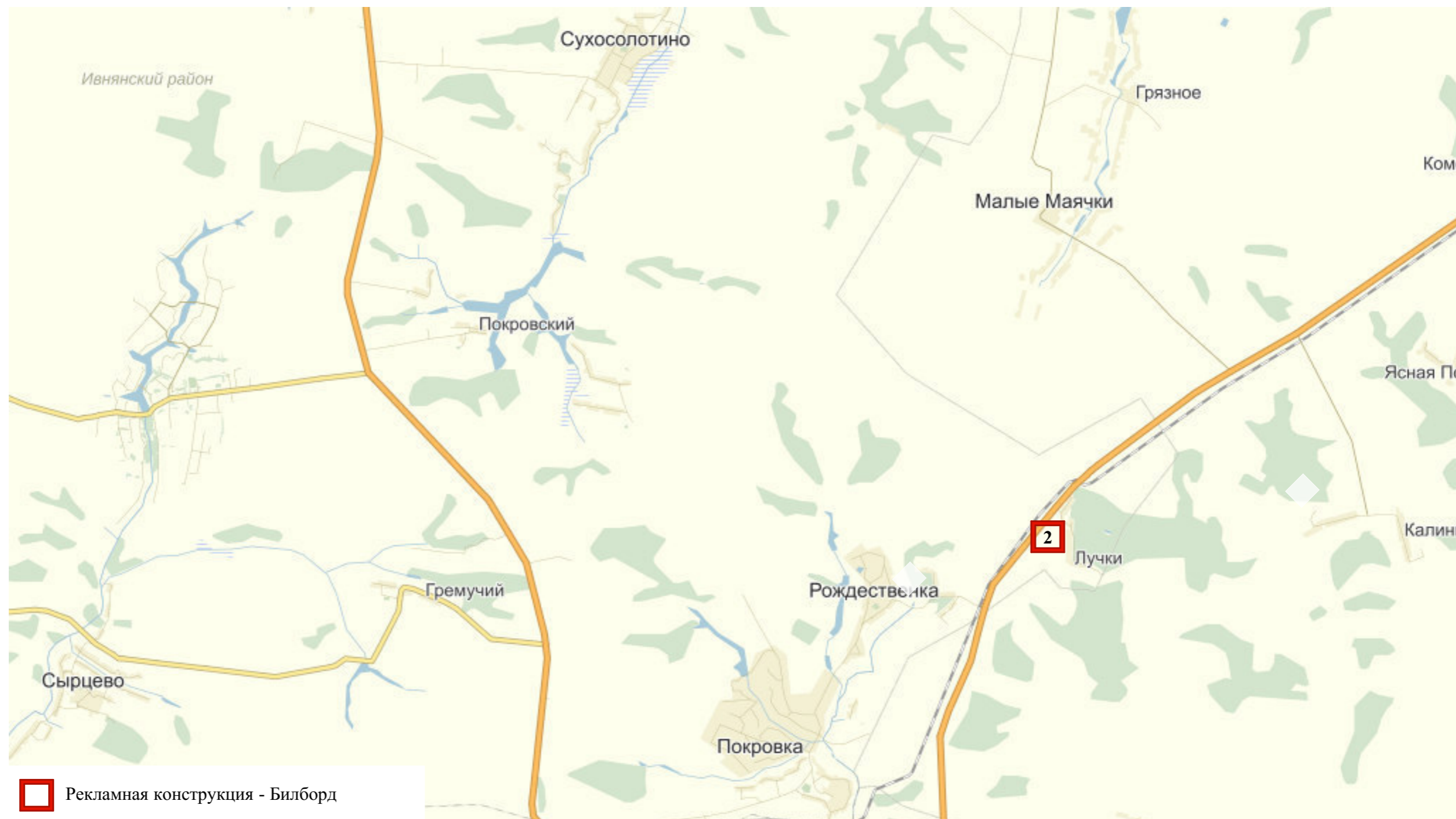
Рекламная конструкция - Афишный стенд

Адрес: Посёлок Ивня, улица Коммунальная (11км.+350м.)
автодорога "Крым"- Ивня- Ракитное (Ивнянский)



Отдел архитектуры администрации Ивнянского района Белгородской области

Лист 5 Ситуационная схема размещения рекламных конструкций на территории Покровского сельского поселения Ивнянского района

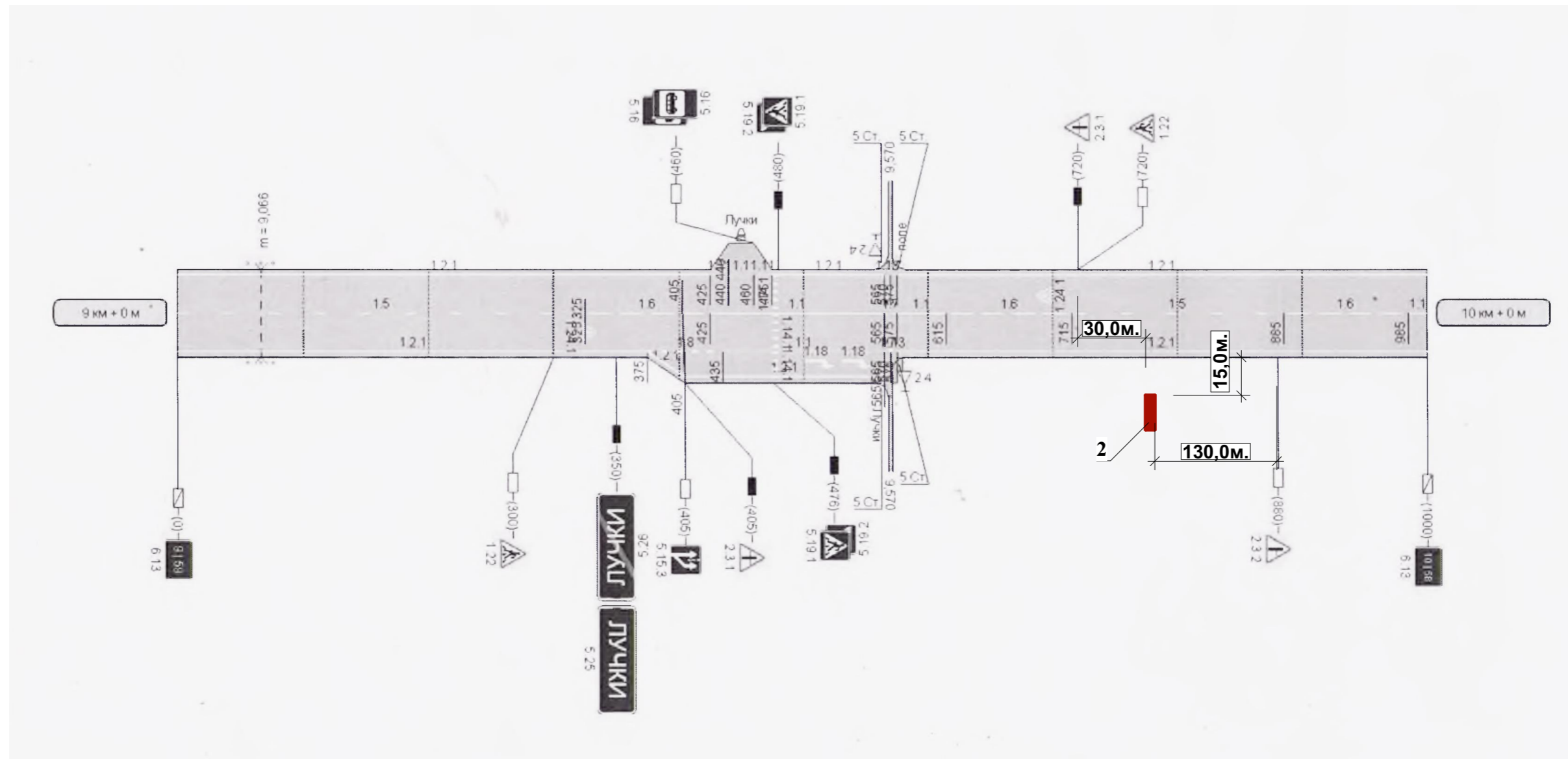




Отдел архитектуры администрации Ивнянского района
Белгородской области

Лист 6


Ситуационная схема размещения рекламных конструкций на территории Покровского сельского поселения Ивнянского района



№2

Рекламная конструкция - Билборд

Адрес: Автомагистраль
"Яковлево-Прохоровка-Скородное" (Прохоровский)
9км. + 750м.



Отдел архитектуры администрации Ивнянского района
Белгородской области

Лист 7

Ситуационная схема размещения рекламных конструкций на территории Покровского сельского поселения Ивнянского района

Сторона А



Сторона В



№2

Рекламная конструкция - Билборд

Адрес: Автомагистраль
"Яковлево-Прохоровка-Скородное" (Прохоровский)
9км. + 750м.

Пронумеровано и прошнуровано 8 листов
Начальник отдела архитектуры – главный
архитектор администрации района
А.С. Думандин

